

- 1 Trans Canada Trail / Sentier Transcanadien**  

 117 km | Easy to challenging / facile à difficile  
 Variety of surfaces / surfaces diverses
- 2 Junction Creek Waterway Park / Parc riverain du ruisseau Junction**  

 13 km | Easy/facile | Natural, paved/surface naturelle, chaussée
- 3 Parc Bell Park**  

 2 km | Easy / facile | Paved, boardwalk / chaussée, passerelle  
 Bus Route / Ligne d'autobus: 181, 182, 500  
 After 10 pm and Sunday Service / Après 22h et service du dimanche: 189, 502  
 GPS: 17 T 501057 5147433
- 4 Lac Bethel Lake**  

 1 km | Moderate / moyen | Natural, boardwalk / surface naturelle, passerelle  
 Bus Route / Ligne d'autobus: 500, 501  
 After 10 pm and Sunday Service / Après 22h et service du dimanche: 502  
 GPS: 17 T 501057 5147433
- 5 Lake Laurentian Conservation Area to Moonlight Beach / Aire de conservation du lac Laurentien à la plage Moonlight**  

 3.5 km | Moderate / moyen | Gravel, boardwalk / gravier, passerelle  
 Bus Route / Ligne d'autobus: 500, 501, during the summer the 500 bus will take you to the LLCA entrance / durant l'été, l'autobus 500 vous amène à l'entrée de l'ACLC  
 GPS: 17 T 504513 5145075
- 6 Lac Ramsey Lake**  

 2 km | Easy / facile | Hardpack / remblai granulaire tassé  
 Bus Route / Ligne d'autobus: 500, 501  
 After 10 pm and Sunday Service / Après 22h et service du dimanche: 502  
 GPS: 17 T 500502 5146138
- 7 Blueberry Hill**  

 1 km | Moderate / moyen | Natural / surface naturelle  
 Bus Route / Ligne d'autobus: 002  
 After 10 pm and Sunday Service / Après 22h et service du dimanche: 502  
 GPS: 17 T 503598 5149083
- 8 Oak Forest**  

 2 km | Moderate / moyen | Natural, paved / surface naturelle, chaussée  
 Bus Route / Ligne d'autobus: 002  
 GPS: 17 T 503131 5148967

**Rainbow Routes Association:**  
 200 Brady Street, PO Box 5000,  
 Stn A, Sudbury, Ontario, P3A 5P3  
 Phone: 705-674-4455, ext. 4603  
 Fax: 705-670-9250  
 E-mail: rainbowroutes@sudbury.ca  
 Website: www.rainbowroutes.com

**Cartography/Cartographie:** Laurel Carbone  
**Design/Conception:** Matt Livingstone, R.G.D  
**Editors/Revisuers:** Samantha Baulch, Deb McIntosh,  
 Courtney St. Jean, Tomasz Mrozewski



Make it a **Healthy Day!** Viser **Santé dès aujourd'hui!**  
 Sudbury & District Health Unit Service de santé publique de Sudbury et de districts  
 Any way, every day. Get active together!  
 Bouger tous les jours. Bouger ensemble!

**DESIMONE**  
 FOOT & ANKLE CENTRE  
 Our goal is to keep your feet healthy and pain free...  
 Sudbury. Let's get walking.  
 Notre objectif est de garder vos pieds en bonne santé et sans douleur....  
 Allez marcher Sudbury.

Greater Sudbury Non-motorized **Sentiers** non motorisés du Grand Sudbury **Trails**

www.rainbowroutes.com 2015

- 9 Ruisseau Nolin Creek**  

 1.3 km | Easy / facile | Hardpack / remblai granulaire tassé  
 Bus Route / Ligne d'autobus: 012  
 GPS: 17 T 499449 5149439
- 10 Seikirk**  

 1.6 km | Easy / facile | Hardpack, paved / remblai granulaire tassé, chaussée  
 Bus Route / Ligne d'autobus: 014, 017  
 After 10 pm and Sunday Service / Après 22h et service du dimanche: 147  
 GPS: 17 T 500266 5151307
- 11 Lac Robinson Lake**  

 1 km | Easy / facile | Hardpack, natural, boardwalk / remblai granulaire tassé, surface naturelle, passerelle  
 Bus Route / Ligne d'autobus: 819  
 After 10 pm and Sunday Service / Après 22h et service du dimanche: 189  
 GPS: 17 T 498132 5144900
- 12 Ruisseau Lily Creek**  

 0.3 km | Easy / facile | Boardwalk / passerelle  
 Bus Route / Ligne d'autobus: 500, 181, 182  
 After 10 pm and Sunday Service / Après 22h et service du dimanche: 189, 502  
 GPS: 17 T 500152 5146312
- 13 Copper Cliff**  

 2 km | Easy / facile | Hardpack, paved / remblai granulaire tassé, chaussée  
 Bus Route / Ligne d'autobus: 701, 940  
 After 10 pm and Sunday Service / Après 22h et service du dimanche: 640  
 GPS: 17 T 495400 5146076
- 14 Bell Grove**  

 1.2 km | Moderate / moyen | Natural / surface naturelle  
 Bus Route / Ligne d'autobus: 500, 501  
 After 10 pm and Sunday Service / Après 22h et service du dimanche: 189, 502  
 GPS: 17 T 500449 5146237
- 15 Lac Kelly Lake**  

 4.5 km (linear / linéaire), 3.5 km (loop / boucle)  
 Easy to moderate / facile à moyen  
 Natural, boardwalk / surface naturelle, passerelle  
 Bus Route / Ligne d'autobus: N/A, aucune  
 GPS: 17 T 492630 5141622
- 16 Hillfield**  

 2 km | Moderate / moyen | Hardpack, natural, boardwalks, stairs / Remblai granulaire tassé, surface naturelle, passerelles, escaliers  
 Bus Route / Ligne d'autobus: 701  
 GPS: 17 T 490888 5141293
- 17 Fisher Wavy**  

 1.7 km | Easy/facile | Hardpack/remblai granulaire tassé  
 Bus Route / Ligne d'autobus: 940  
 GPS: 17 T 498643 5146700
- 18 Mallards Landing**  

 1 km | Easy/facile | Natural, hardpack, boardwalk/surface naturelle, remblai granulaire tassé, passerelles  
 Bus Route / Ligne d'autobus: 181, 182  
 After 10 pm and Sunday Service / Après 22h et service du dimanche: 189  
 GPS: 17 T 500776 5142262
- 19 Sentier de patinage du lac Ramsey Lake Skating Path**  

 1.5 km | Easy / facile | Ice / glace  
 Dial 311 City of Greater Sudbury Parks Services for more information.  
 Pour de plus amples renseignements, appelez les Services des parcs de la Ville du Grand Sudbury, au 311.  
 Bus Route / Ligne d'autobus: 500, 501, After hours/Sundays: 189, 502  
 GPS: 17 T 470888 5159552
- 20 Belvédère A. Y. Jackson Lookout**  

 0.5km, 1km, 2km | Challenging / difficile  
 Natural, rugged terrain / surface naturelle, terrains accidentés  
 Bus Route / Ligne d'autobus: \*702 to Chelmsford, Trans Cab Services / \*702 vers Chelmsford, Services de taxi  
 GPS: 17 T 470888 5159552
- 21 Capreol**  

 2.2 km | Easy / facile | Natural / surface naturelle  
 Bus Route / Ligne d'autobus: 703  
 GPS: 17 T 505640 5172442
- 22 Sugarbush**  

 0.8 km | Easy / facile | Hardpack / remblai granulaire tassé  
 Bus Route / Ligne d'autobus: 703  
 GPS: 17 T 503081 5166088
- 23 Howard's Nature Trail / Sentier de la nature Howard**  

 0.8 km | Easy / facile | Natural / surface naturelle  
 Bus Route / Ligne d'autobus: 704  
 GPS: 17 T 501151 5165032
- 24 Parc Garson Park**  

 1.5 km | Easy / facile | Natural / surface naturelle  
 Bus Route / Ligne d'autobus: 303  
 GPS: 17 T 510308 5156060
- 25 Parc Langdon Park**  

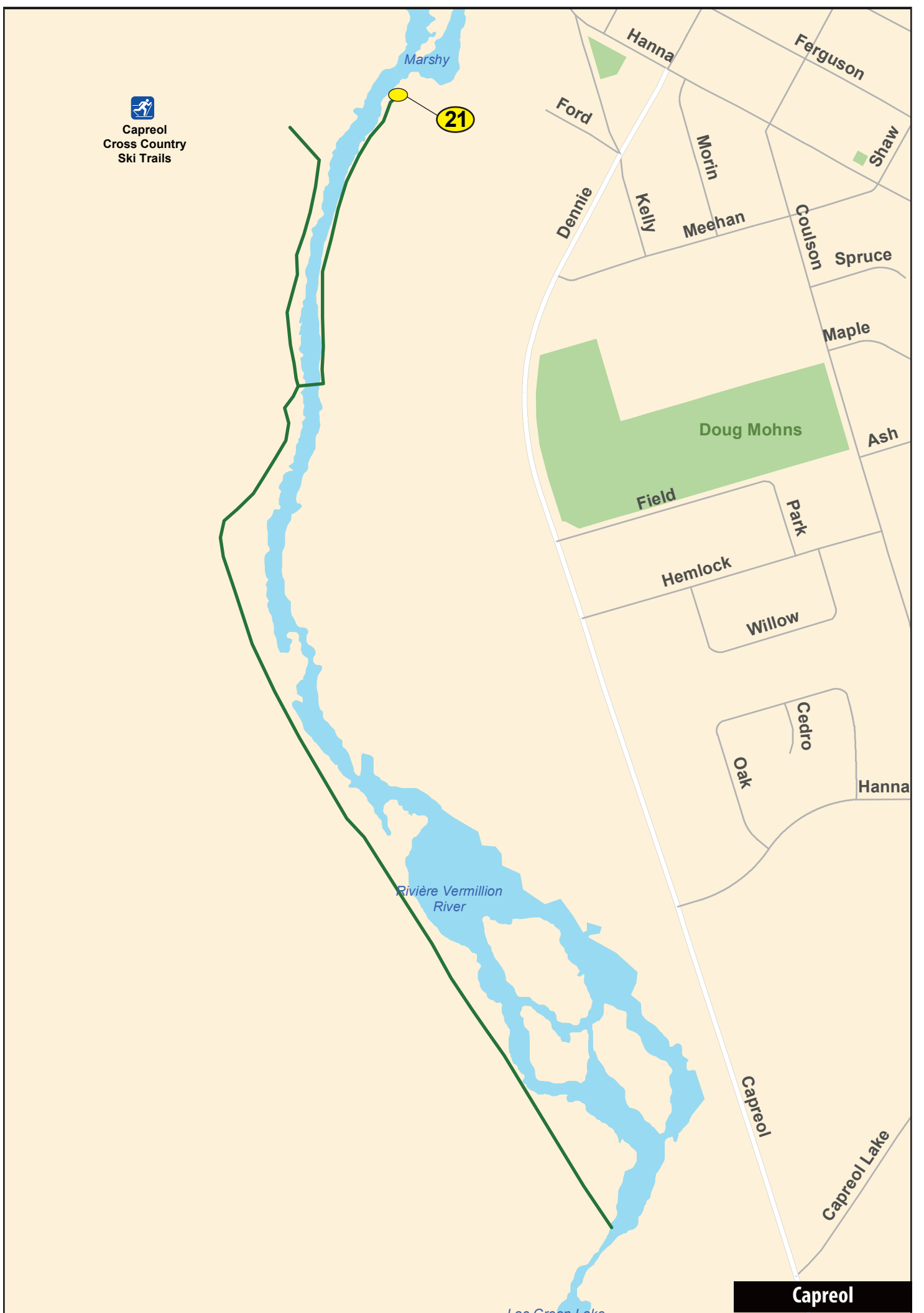
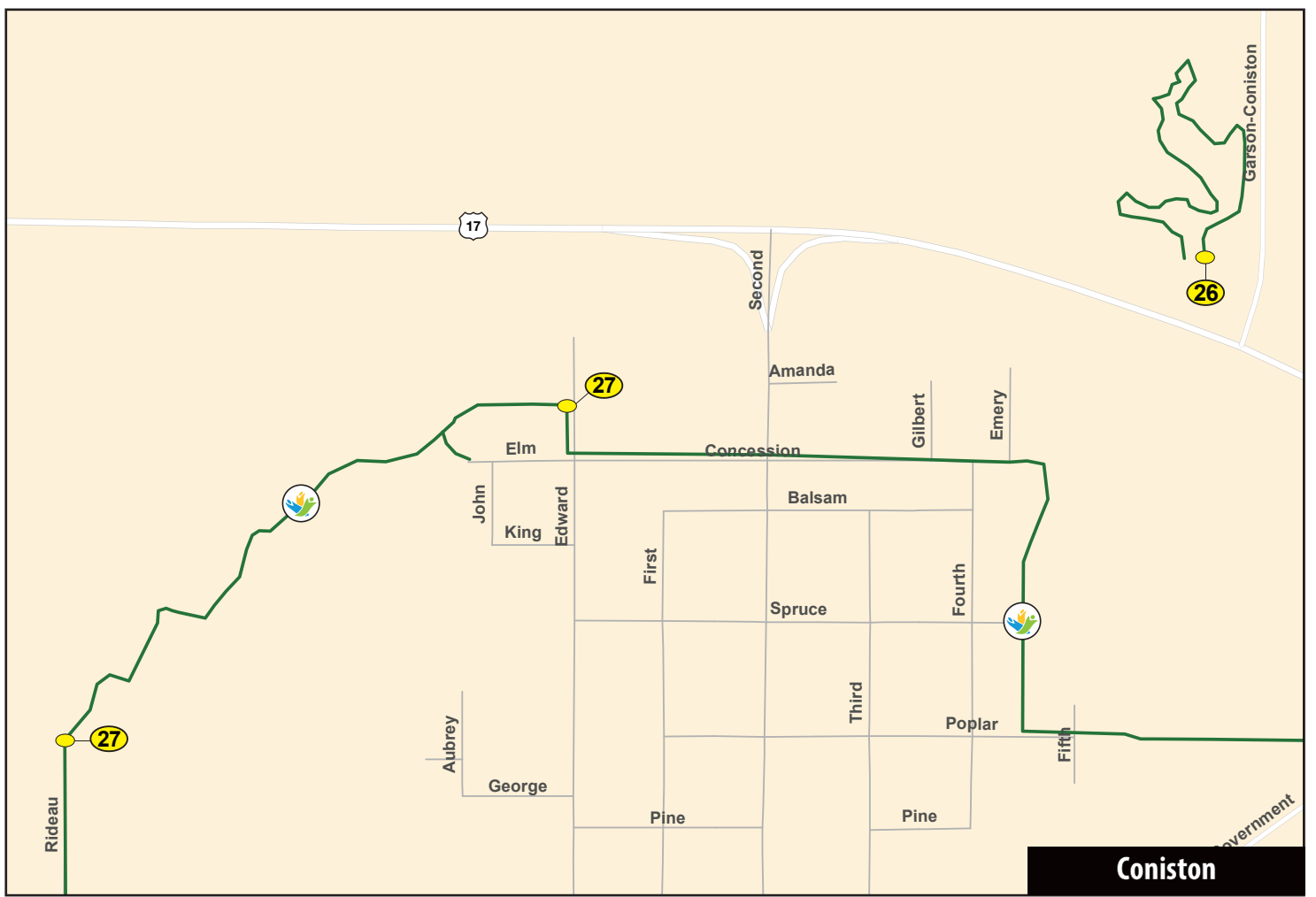
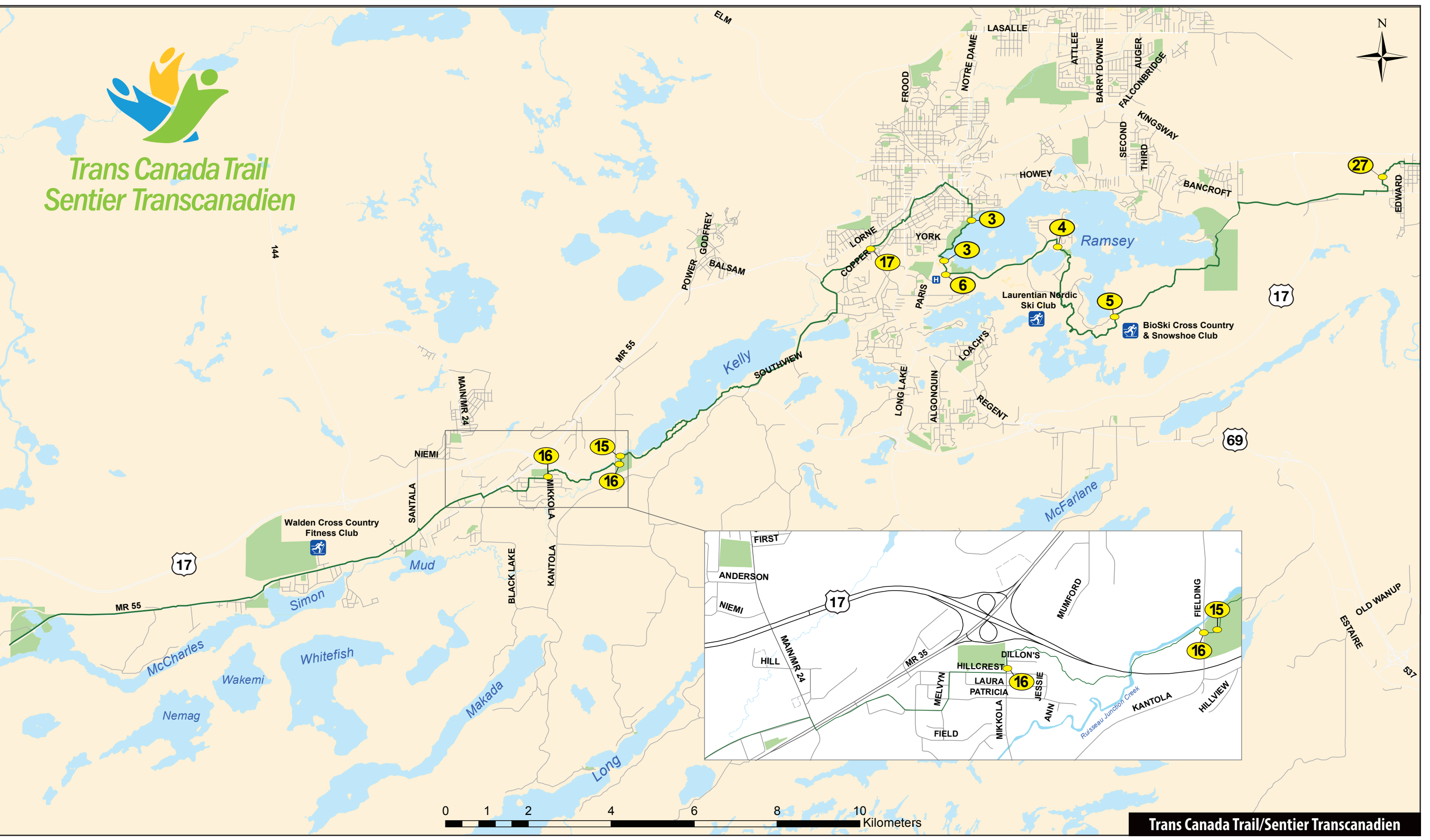
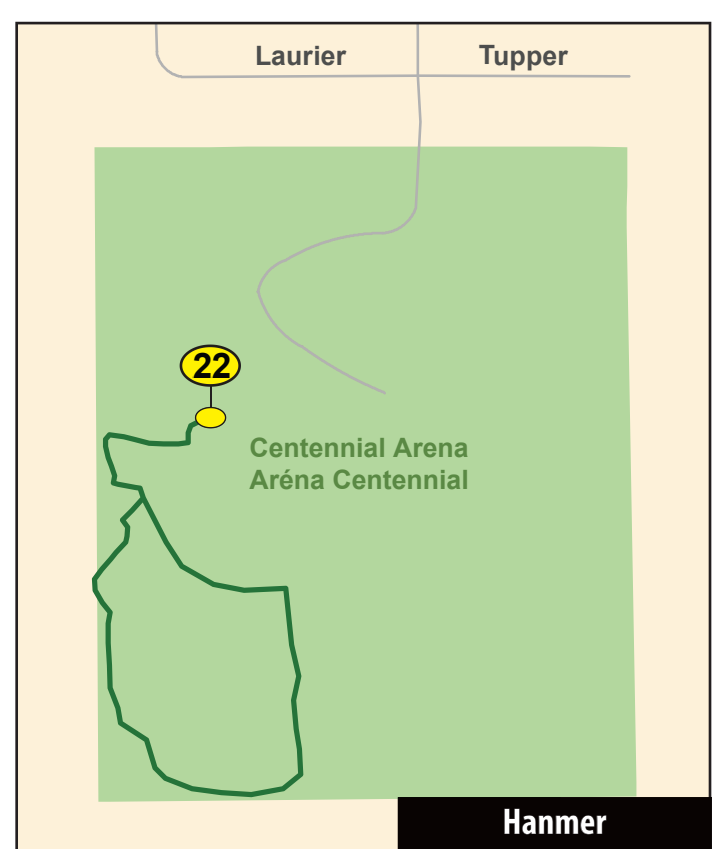
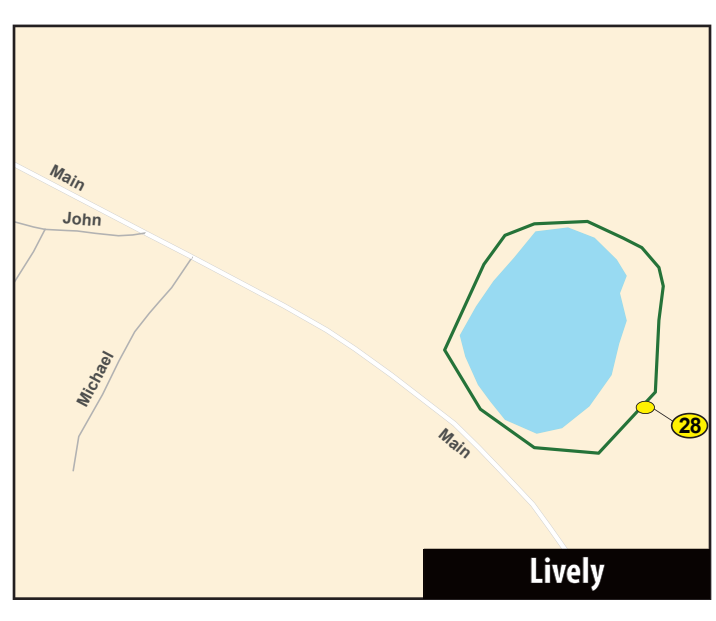
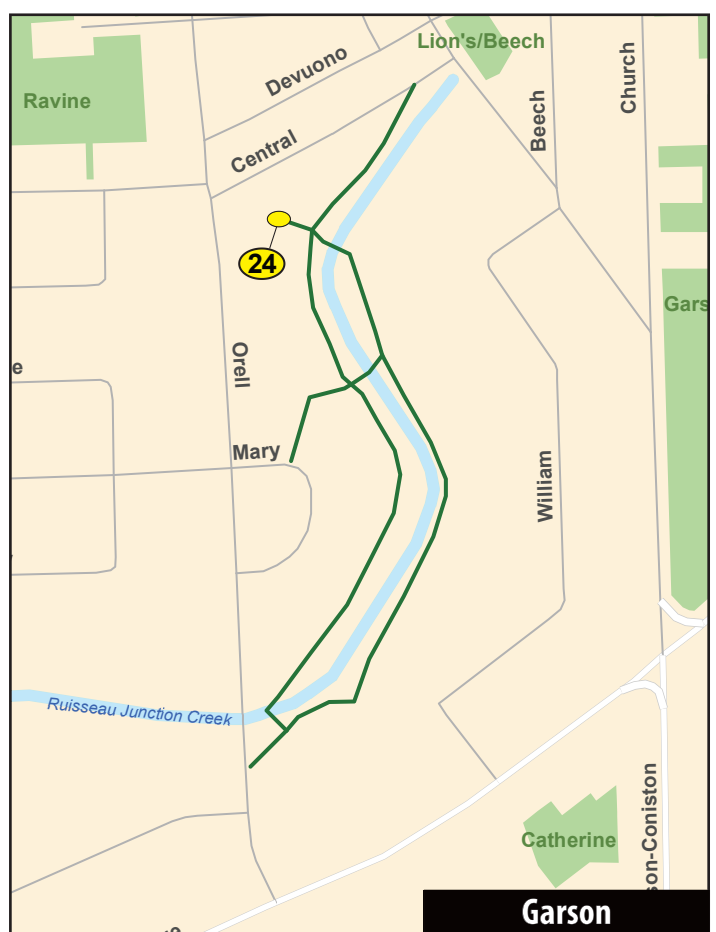
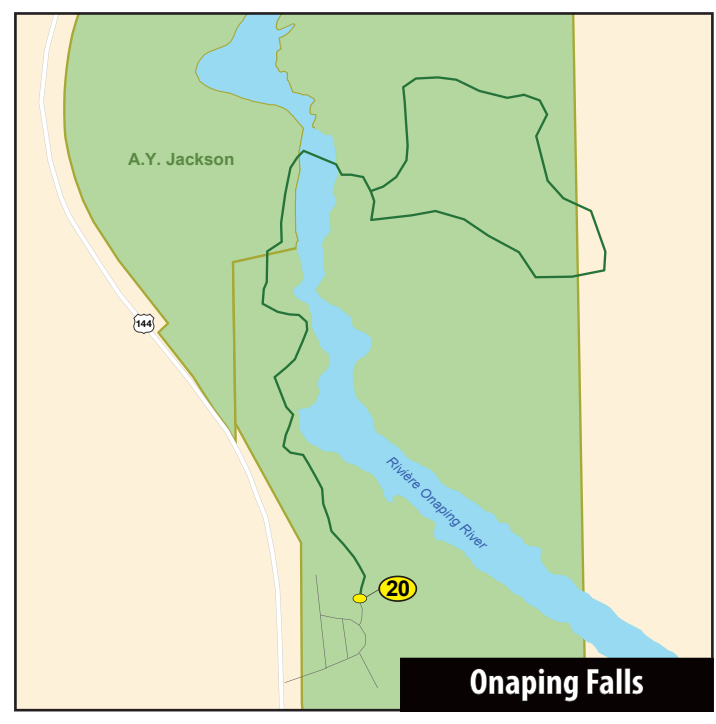
 1 km | Easy / facile | Natural / surface naturelle  
 Bus Route / Ligne d'autobus: 704  
 GPS: 17 T 496166 5160711
- 26 Sentier de réhabilitation Jane Goodall Reclamation Trail**  

 1 km | Easy / facile | Natural / surface naturelle  
 Bus Route / Ligne d'autobus: 103  
 GPS: 17 T 512180 5149079
- 27 Jean Tellier**  

 1 km | Easy/facile | Hardpack, boardwalk/remblai granulaire tassé, passerelles  
 Bus Route / Ligne d'autobus: 103  
 GPS: 17 T 511467 5148898
- 28 Meathbird**  

 1 km | Easy / facile | Natural, hardpack / surface naturelle, remblai granulaire tassé  
 Bus route / Ligne d'autobus: 701  
 GPS: 17 T 488453 5144079

Bus routes subject to change / Les lignes d'autobus sont sous réserve de modification







- 1 Trans Canada Trail / Sentier Transcanadien
- 2 Junction Creek Waterway Park / Parc riverain du ruisseau Junction
- 3 Parc Bell Park
- 4 Lac Bethel Lake
- 5 Lake Laurentian Conservation Area to Moonlight Beach / Aire de conservation du lac Laurentien à la plage Moonlight
- 6 Lac Ramsey Lake
- 7 Blueberry Hill
- 8 Oak Forest
- 9 Ruisseau Nolin Creek
- 10 Selkirk
- 11 Lac Robinson Lake
- 12 Ruisseau Lily Creek
- 13 Copper Cliff
- 14 Bell Grove
- 15 Lac Kelly Lake
- 16 Hillfield
- 17 Fisher Wavy
- 18 Mallards Landing
- 19 Sentier de patinage du lac Ramsey Lake Skating Path
- 20 Belvédère A.Y. Jackson Lookout
- 21 Capreol
- 22 Sugarbush
- 23 Howard's Nature Trail / Sentier de la nature Howard
- 24 Parc Garson Park
- 25 Parc Langdon Park
- 26 Sentier de réhabilitation Jane Goodall Reclamation Trail
- 27 Jean Tellier
- 28 Meatbird

- Trail Head / Début de sentier
- Trails / sentiers
- Connector trails / Sentiers connecteur
- Proposed / Itinéraire proposé
- Trans Canada Trail / Sentier Transcanadien
- Junction Creek Waterway Park / Parc riverain du ruisseau Junction
- Skate Path / Piste de patinage
- Bicycle Infrastructure / Infrastructures cyclables

For more information about individual bicycle infrastructure, visit [www.rainbowroutes.com](http://www.rainbowroutes.com) / Pour obtenir tout renseignement additionnel au sujet des infrastructures cyclables, veuillez visiter [www.rainbowroutes.com](http://www.rainbowroutes.com)

- Ramsey Lake Cycle / Tour de Sudbury
- Railway Track / Voie ferrée
- Hospital / Hôpital
- Park / Parc
- Laurentian University / Université Laurentienne
- Lake Laurentian Conservation Area / Aire de conservation du lac Laurentien
- Transit Terminal / Centre de transport



Trails not maintained from November 1st to April 30th; use at own risk  
Trail Maintenance Reporting: Call 311

Les sentiers ne sont pas entretenus du 1<sup>er</sup> novembre au 30 avril; utilisez-les à vos propres risques  
Pour signaler des problèmes d'entretien des sentiers: composez le 311

