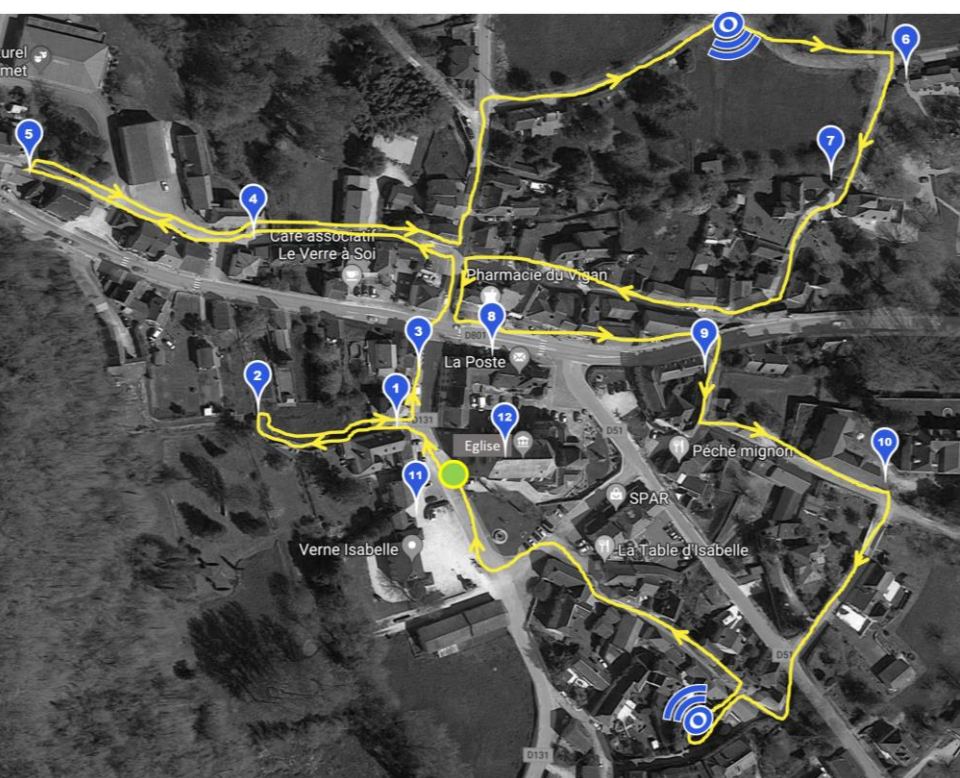







Parcours Sonore


Visitez le village, autrement



-  Point de départ et d'arrivée : devant l'Abbatiale
-  Itinéraire et sens de la visite
-  Points de vue panoramique sur le village



La Forge



Le Lavoir



La Bascule



La rue de l'ancien
Hôpital




La Chapelle Sainte
Rondine




Le Manoir de la
Barrière






La Maison du Dr.
Vieussens




Le Rempart du fort



La Rue St Jean / Rue
Bombe-cul



Le Château du Vigan



Le Presbytère et le
Couvent



L'Abbatiale Notre-
Dame-de-l'Assomption





Parcours parfait pour
une méditation
itinérante. Yoga
possible près du lac :
[voir sur maps](#)

Informations pratiques



Départ en face
de l'Abbatiale



Durée 1h30



Parcours 5km



Facile, accessible aux
poussettes et PMR



WC publics à droite
du Presbytère



Point d'eau à droite
du Presbytère



LE VIGAN
EN-QUERCY

