



MØTEBOK

SAK NR: **3/2021**
SAKSBEHANDLER: **Anne Frugård**
Arkivnr.:

MØTEDATO: **15.2.2021**
MØTESTED: **Tingvang**

SIGN: _____

Utskrift til:

Statskog SF
DNT Oslo og Omegn v/Thomas With
Skaget-Bitihorn beitelag v/A. Beito
Jan Ove Bredesen
Øystre Slidre kommune

DNT Oslo og Omegn. Fjellstyrets uttale om endring av plassering av ny sikringshytte mm. på Storeskag.

Saksdokumenter:

- Diverse e-postutveksling mellom Statskog, DNT, Innlandet fylkeskommune og nasjonalparkforvalterne.
- Søknad av 17.11.2020 fra DNT om endring av plassering for oppføring av ny sikringshytte. I tillegg søkes det om tiltak på eksisterende utedo og mindre terrengarbeider rundt eksisterende turisthytte (Bredesen sitt sel).
- Brev om «*Innvilget søknad om dispensasjon kml § 8 utvidelse av utedo og drenering – kulturminne Storeskag ID 69918*» fra Innlandet fylkeskommune 11.12.2020.

Bakgrunn

DNT har disponert stølshus som selvbetjeningshytte i Storeskag siden 1960-årene. Leieforholdet mellom DNT og Knut Jørgen Rudi ble avsluttet i 2012. I 2015 etablerte DNT et nytt leieforhold med bruk av stølen til Jan Ove Bredesen på Storeskag. Denne stølen ble lagt i det fri av fjellstyret i 2015.

Fjellstyret ga en uttale om plassering av ny sikringshytte i sak 12/2019. Like før byggingen av den nye sikringshytta skulle starte i 2020 satte DNT i gang en prosess om å endre plasseringen av hytta grunnet snøforhold på tomte der hytta skulle bygges. Saken må derfor behandles på nytt. Det var en befaring 18. september 2020 der representanter fra DNT, stølseier Jan Ove Bredesen, nasjonalparkforvaltningen, Statskog, Øystre Slidre fjellstyre og Innlandet Fylkeskommune deltok.

I tillegg til ny plassering av sikringshytte søker DNT også om mindre terrengarbeid rundt eksisterende sel/turisthytte og en utvidelse av uthuset som tilhører stølen.

Ulike varianter av ny sikringshytte på Storeskag har vært behandlet i flere saker i fjellstyret over flere år. I sak 25/2016 hadde fjellstyret en sak til uttale, som gjaldt ombygging av fjøset på Bredesens støl til sikringsbu for DNT. Fjellstyret ga følgende uttale: «*Fjellstyret stiller seg positiv til at det innvilges bruksendring av fjøset slik det beskrives i søknad fra DNT, og at det opprettes avtale jf bestemmelsene i § 24 i seterforskriften. Dersom det skal utføres bygningsmessige endringer som trenger godkjenning av bygningsmyndighetene, bør også fjellstyret få disse til behandling.*»

I sak 7/2017 hadde fjellstyret igjen saken om ny sikringshytte. Denne gangen var det lagt fram to alternative forslag til plassering av nytt sikringshytte, og fjellstyret landet på følgende vedtak: «*Fjellstyret er positive til at DNT kan bygge ny sikringshytte og utedo på Storeskag. Det tas ikke stilling til hvilke alternativ som bør velges før en har vært på befaring. For å ivareta de bruksberettigedes interesser, legges saken ut til offentlig ettersyn.*» Saken ble lagt ut til offentlig ettersyn 6. april 2017, med frist for uttale 24. april 2017. Det kom ikke inn noen uttaler i saken.

I sak 12/2019 ga fjellstyret følgende uttale: «Fjellstyret er fremdeles positive til at DNT kan bygge ny sikringshytte med toalett på Storeskag, men hytta som skal bygges bør harmonere med resten av stølsbebyggelsen. Planlagt adkomstvei ser ikke ut til å være til hinder for de bruksberettigede, men dersom parkering av biler eller annet blir en utfordring må det settes inn tiltak for å begrense ulempen.»



Oversiktsbilde Storeskag.

Saksopplysninger

Statskog skriver følgende i e-post av 19.11.2020:

«Vi viser til mottatt søknad datert 17.11.2020, om endring av plassering for tomt for DNT Oslo og omegn på Storeskag.

Det ble utvist tomt til DNT Oslo og omegn som sikringsbu knyttet til innleid turistbu for DNT fra Jan Ove Bredesen på hans frilagte støl.

Tomta er matrikulert som 3453/53/1/780. Plasseringen viser seg å være et snørikt sted med store snøskavler om vinteren. Det var derfor ny befaring på Storeskag slik det er vist til i brevet fra DNT Oslo og omegn den 18.9.2020, og ny alternativ tomt ble etter hvert anbefalt. I tillegg søkes det om utvidelse av uthuset/utedoen tilhørende Bredesen og drenering av overflatevann på oversiden av eksisterende turistbu/sel.»

I henhold til fjelloven § 12, ber vi om fjellstyrets uttale om endring for plassering av tomt, utvidelse av utedo/uthus og grøfting/drenering på oversiden av turistbu/sel på 3453/53/1/631.»



Kartskissen viser ny plassering av turishytta nord for tunet. Opparbeidet sti bort til hytta, samt utvidelse av dagens utedo.

DNT søker om 3 endringer:

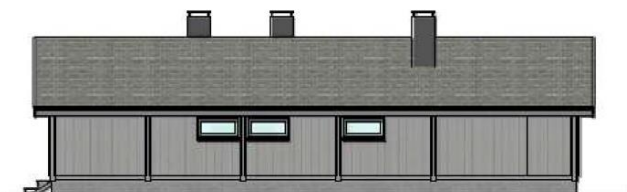
1. Ny plassering av sikringshytte 53/1/780. DNT har nå lagt fram nytt forslag til plassering av sikringshytte. Hytta er den samme som det tidligere er gitt tillatelse til, men den settes nå på søylepunkter i det skrånende terrenget. Trestolper settes på betongfundamenter 20 cm over terreng.



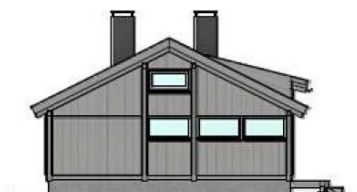
Fasade vest



Fasade sør



Fasade øst

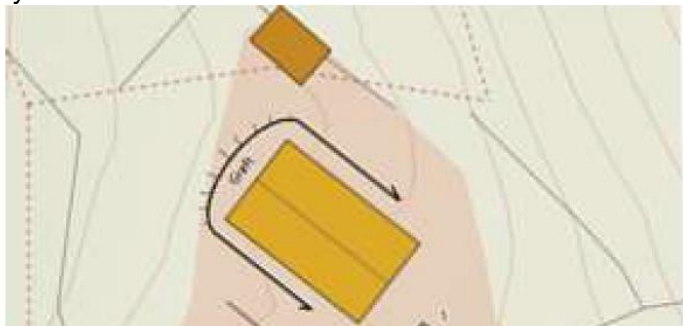


Fasade nord

2. Utvidelse av uthus som tilhører 53/1/631. Planen er å løfte uthuset til side med gravemaskin mens nye grunnarbeider utføres. Dette omfatter nedgraving av glassfibertank og støping av såle. Deretter settes uthuset på plass igjen, en meter lenger mot nord. Teknisk er omsøkt doløsning lik den utedoen nasjonalparken bygget ved Veslefjell i 2017, som tømmes med sugebil. For å sikre tilstrekkelig lagringskapasitet for ved, søppel og gass ønsker vi å utvide eksisterende uthus med 2 meter i lengderetningen. Etter utvidelsen blir uthuset 6,1 x 2,5 meter. Da vil vi kunne sikre orden på søppel og ved samt tilfredsstillende myndighetskrav til lagring av gass. Planlagt materialbruk er lik for tilbygget som for eksisterende del som er kledd med 4» faspanel. Etter tiltaket blir hele uthuset malt rødt likt stølshuset. Synlige spor etter tiltaket vil foruten utvidelsen være at uthuset står på en betongsåle med ytterkant litt innenfor ytterkledningen.



3. Terrengarbeider rundt eksisterende sel/turisthytte 53/1/631. Det er behov for å drenere ut overflatevann fra oversiden av hytta der torvlaget går helt oppunder ytterkledningen. DNT søker derfor om å arrondere terrenget til en grøft rundt n/v gavlvegg og ned langs hver langside. Største dybde fra eksisterende nivå blir 30 cm.



Om ny sikringshytte skriver Innlandet fylkeskommune bl.a.;

«Vurdering av plassering ny sikringsbu DNT

Det nye forslaget til plassering av sikringsbu ligger om lag 30 m nordnordvest for selet som DNT benytter i dag og utenfor det automatisk fredete området. Det er om lag 24 m fra selet som ligger vest for tomta. Etter vår vurdering er denne plasseringen ikke i konflikt med de fredete kulturminnene og kulturmiljøet som stølen utgjør. Den er relativt skjermet for innsyn. Vi vil avgi endelig uttalelse til denne, når endelig byggesøknad foreligger. Det er ingen synlige, kjente automatisk fredete kulturminner på tomta, men vi kan ikke utelukke at det er bevart kulturminner under markoverflaten. Før vi kan uttale oss til tiltaket, må vi derfor gjennomføre en arkeologisk registrering på selve tomta og tiltak berørt av denne, jf. lov om kulturminner § 9. I første omgang vil vi grave noen mindre prøvestikk i området, men det kan også bli aktuelt å benytte gravemaskin. Dette må skje på barmark og kan tidlig gjennomføres sommeren 2021. Budsjett for dette vil bli sendt DNT så snart vi har mottatt mer detaljert plan.

Forholdet til annet lovverk

Hvis tiltaket krever tillatelse etter annet lovverk, må søker sørge dette, før tiltaket kan gjennomføres.

Når det gjelder ny sikringsbu for DNT, anser vi den nye plasseringen som gunstig, med hensyn til kulturmiljø og landskap. Vil vi ta endelig stilling til denne når byggesaken sendes på høring. Budsjett for arkeologisk registrering vil bli sendt DNT i eget brev, så snart vi har fått et endelig forslag til plassering av denne og tilhørende inngrep. Vi minner om at det ikke kan settes i gang tiltak i området hvor den nye DNT hytta (sikringsbua) er planlagt, før forholdet til automatisk fredete kulturminner er endelig avklart, jf. lov om kulturminner § 9.»



Kulturminneforvaltningen har godkjent utvidelse av utedo og drenering jf. brev fra Innlandet fylkeskommune 11.12.2020.

Lovgrunnlag

Fjellova §12 Iverksettning av grunndisponeringstiltak. Lenke: <https://lovdata.no/lov/1975-06-06-31/§12>

Seterforskriften §15. Nybygging og ombygging av hus på seter som er fallen i det fri «Statskog SF tek etter samråd med fjellstyret avgjerd med omsyn til løyve til nybygging/ ombygging o.l. Før Statskog SF tek avgjerd skal saka leggjast fram for regional kulturminnestyresmakt til fråsegn.» Lenke: <https://lovdata.no/forskrift/1984-06-22-1302/§15>

Vurdering

Endring 1. Ny plassering av sikringshytte 53/1/780.

Fjellstyret har tidligere uttalt seg positivt til bygging av nytt sikringsbygg, og det er derfor bare den nye plasseringen som fjellstyret nå skal gi uttale om. Bakgrunnen for at DNT ønsker å endre plasseringen er at entreprenøren påpeker at det hvert år ligger en meget stor snøfonn på tomten der den nye sikringshytta skulle bygges. På befaringen i september 2020 kom denne nye plasseringen fram som det beste forslaget. Bygget blir med den nye plasseringen mindre synlig fra tilkomstvei men mer synlig fra øst. Storeskag ligger svært eksponert for innsyn, og det er viktig at det tas hensyn til naturmiljøet når det skal bygges nytt her.

Endring 2. Utvidelse av uthus som tilhører 53/1/631.

Doen ved eksisterende DNT-hytte snør igjen, og det medfører at folk gjør fra seg rundt i området. Det er derfor et helt klart behov for en løsning som fungerer hele året. DNT fremmer forslag om en 2m forlengelse (inneholdende ny do) av uthuset som står på nordsida av dagens DNT-hytte.

Vi merker oss at søknaden fra DNT ikke er undertegnet av stølseier Jan Ove Bredesen. I samtale med Jan Ove Bredesen får saksbehandler inntrykk av at han er noe undrende til at DNT søker om å bygge på uthuset hans i stedet for å bygge et eget toalettanlegg utenfor stølstunet slik det ble sagt på befaringen. Toalettanlegget skal brukes av begge hyttene, både eksisterende sel/turisthytte og ny sikringshytte.

Statskog nevnte tidligere at det burde være et krav om at Bredesen som stølseier måtte søke om det som gjelder hans støl, og saksbehandler mener at det som minimum bør stilles krav om at stølseier er informert om og enig i endringen som skal gjøres.

Endring 3. Terrengarbeider rundt eksisterende sel/turisthytte 53/1/631.

DNT søker om å drenere ut overflatevann fra oversiden av hytta der torvlaget går helt oppunder ytterkledningen. Dette bør Fjellstyret stille seg positive til dersom både stølseier og kulturmyndighetene er positive.

Generelt

Det drives ikke stølsdrift i Storeskag i dag, men det kan være aktuelt en gang i fremtiden. Derfor bør dette tiltakene også vurderes i forhold til det. En kan ikke se bort fra at det på en av disse stølene, etableres stølsdrift i sammenheng med at dette er en innfallsport til Langsua nasjonalpark og at det blir i kombinasjon med turisme.

Skaget Bitihorn Beitelag har en støl med jorde i Storeskag, som er et av flere samlingspunkt for sanking og slipp av sau. Vi kjenner ikke til om det er behov for økt tilrettelegging for beitedrifta, eller om de omsøkte inngrep vil være til hinder for drift.

Før uttalen blir gitt bør Fjellstyret vurdere om den nye plasseringen av sikringshytta bør legges ut til offentlig ettersyn for å ivareta de bruksberettigedes interesser. Siden Fylkeskommunen skriver at de vil gjennomføre arkeologiske undersøkelser på tomten før de vil gi sin godkjenning vil det ikke forsinke prosessen om fjellstyret tar seg tid til å legge saken ut til offentlig ettersyn.

Forslag til uttale

Tiltak som gjelder 53/1/780

Ny plassering av sikringshytte:

Fjellstyret ønsker å legge den nye plasseringen av sikringshytta ut til offentlig ettersyn for å ivareta de bruksberettigedes interesser før vi gir en endelig uttale om plasseringen.

Det bør være et vilkår om at bygging skal skje om sommeren på barmark. Bygging bør starte så tidlig som mulig etter at veien åpner slik at en unngår et uferdig bygg når vinteren kommer. Dette er bl.a. viktig pga forsøpling.

Tiltak som gjelder 53/1/631

Endring av uthus:

Endringen gjelder et tiltak på eksisterende utedo på den frilagte stølen til Jan Ove Bredesen. En tillatelse om å endre uthuset bør forutsette at det er en skriftlig enighet mellom Bredesen og DNT om endring av bygningsmassen.

Terrengarbeider rundt eksisterende sel:

Fjellstyret har ingen merknader til terrengarbeider rundt eksisterende sel/turisthytte, men det bør stilles krav om at stølseier er opplyst om og enig i arbeidet som skal gjøres.

Uttale

Tiltak som gjelder 53/1/780

Ny plassering av sikringshytte:

Fjellstyret ønsker å legge den nye plasseringen av sikringshytta ut til offentlig ettersyn for å ivareta de bruksberettigedes interesser før vi gir en endelig uttale om plasseringen.

Det bør være et vilkår om at bygging skal skje om sommeren på barmark. Bygging bør starte så tidlig som mulig etter at veien åpner slik at en unngår et uferdig bygg når vinteren kommer. Dette er bl.a. viktig pga forsøpling.

Tiltak som gjelder 53/1/631

Endring av uthus:

Endringen gjelder et tiltak på eksisterende utedo på den frilagte stølen til Jan Ove Bredesen. En tillatelse om å endre uthuset bør forutsette at det er en skriftlig enighet mellom Bredesen og DNT om endring av bygningsmassen.

Terrengarbeider rundt eksisterende sel:

Fjellstyret har ingen merknader til terrengarbeider rundt eksisterende sel/turisthytte, men det bør stilles krav om at stølseier er opplyst om og enig i arbeidet som skal gjøres.

Enstemmig.